



Féchy, le 19 mai 2015

MUNICIPALITÉ
DE
1173 FÉCHY

Séance du Conseil Général du 23 juin 2015

Préavis municipal n° 3/2015 Echange de parcelle à Féchy-Dessus

AU CONSEIL GÉNÉRAL DE FÉCHY

Monsieur le Président, Mesdames, Messieurs,

La Municipalité a été approchée par la propriétaire de la parcelle n° 314 sise à Féchy-Dessus, Mme Murielle Liard, afin de proposer un échange de parcelle mètre pour mètre avec la parcelle communale n° 537.

La commune pourrait ainsi obtenir une surface de 66 m² au nord de la parcelle n° 314 permettant d'envisager, dans le futur, la création d'un chemin reliant le chemin des Barres à la Route de Bougy.

En échange, Mme Murielle Liard deviendrait propriétaire de la parcelle communale n° 537 d'une surface de 66 m² composée d'une haie en bordure de la route de Bougy. La commune n'aurait plus dès lors la charge de l'entretien de cette haie.

Les frais de géomètre, de notaire et d'inscription au Registre foncier relatifs à cette transaction seront entièrement pris en charge par la requérante Mme Murielle Liard.

Au vu de ce qui précède, la Municipalité vous propose, Monsieur le Président, Mesdames et Messieurs, de prendre la décision suivante :

Le Conseil Général de Féchy

- vu le préavis n° 3/2015
- ouï le rapport de la commission ad hoc chargée d'étudier ce préavis
- considérant que ce préavis a été porté valablement à l'ordre du jour

./..

décide

1. d'accepter l'échange de 66 m² de terrain tel que présenté.
2. de prendre acte que les frais relatifs à cette transaction seront pris en charge par la propriétaire Mme Liard.

Au nom de la Municipalité

La Syndique La Secrétaire


Carole Bettems




Katyla Labhard

PLAN CADASTRAL - Mutation



(Mensuration numérique)

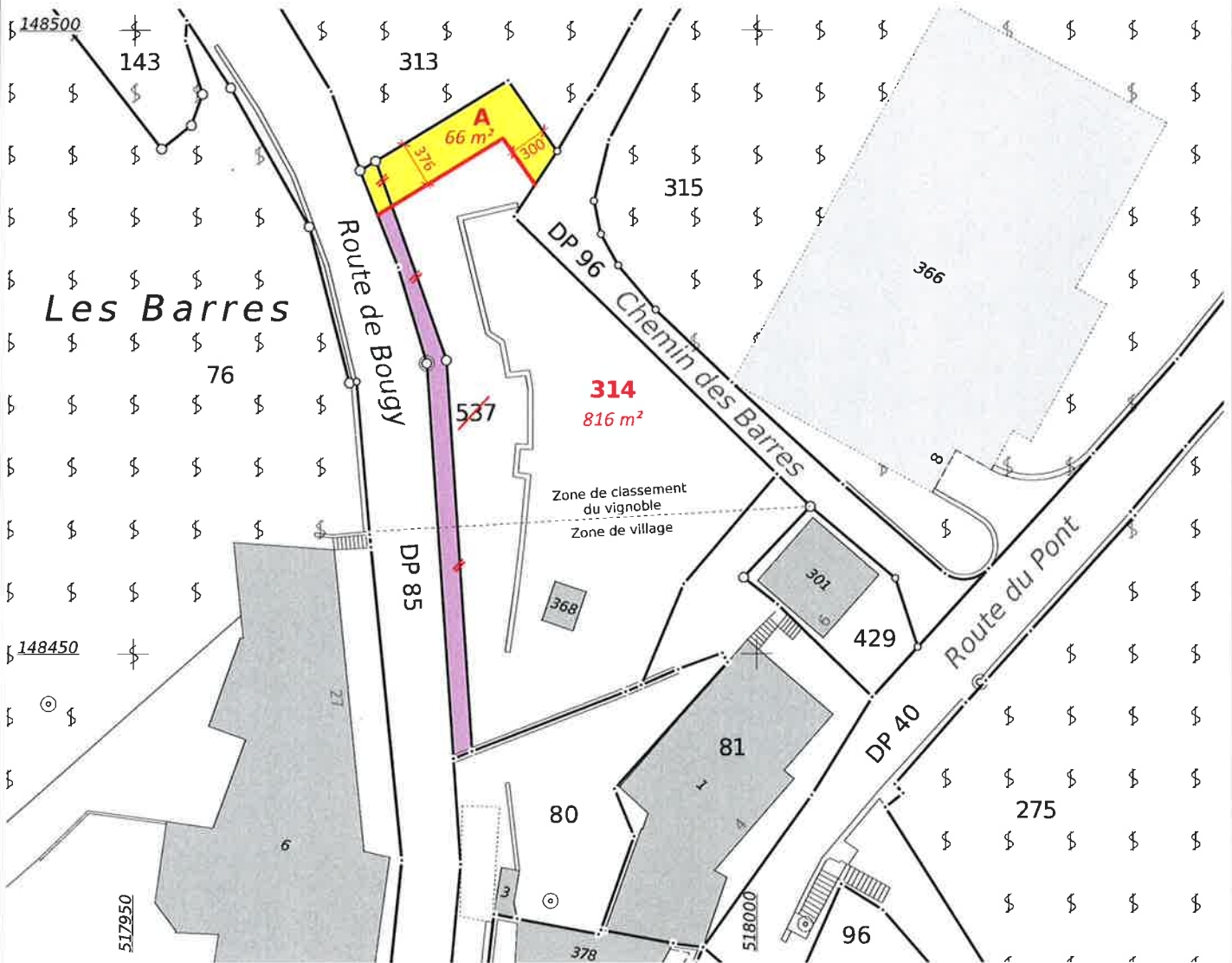
PROJET

COMMUNE DE FECHY

Feuille n°3

Echelle 1:500

-  Passe à la parcelle A (66 m²)
-  Passe à la parcelle 314 (66 m²)



Etabli à Aubonne, le 12 mars 2015

Coordonnées C.N.S. :
517'985 / 148'470

Zone de classement du vignoble
et zone de village

Luc-Etienne Rossier, géom. off.

GEODONNEES © ETAT DE VAUD



1170 AUBONNE
Ch du Mont-Blanc 9
Tél. : 021 821 12 80
Fax : 021 821 12 85
info@rossier-geom.ch

1196 GLAND
Rte des Avouillons 16
Tél. : 022 364 25 52
Fax : 021 821 12 85
www.rossier-geom.ch

Cl. : X:\FE\1040\ Dessin\ Plan_fract.pcd
Couche : X:\FE\1040\ Dessin\Couche.INI
Plume : X:\FE\1040\ Dessin\Plume.INI

Date : 10.03.2015 DD	Modif: 12.03.2015 JP	QP : 10	N° du plan
Contr: 10.03.2015 JP		A4	1